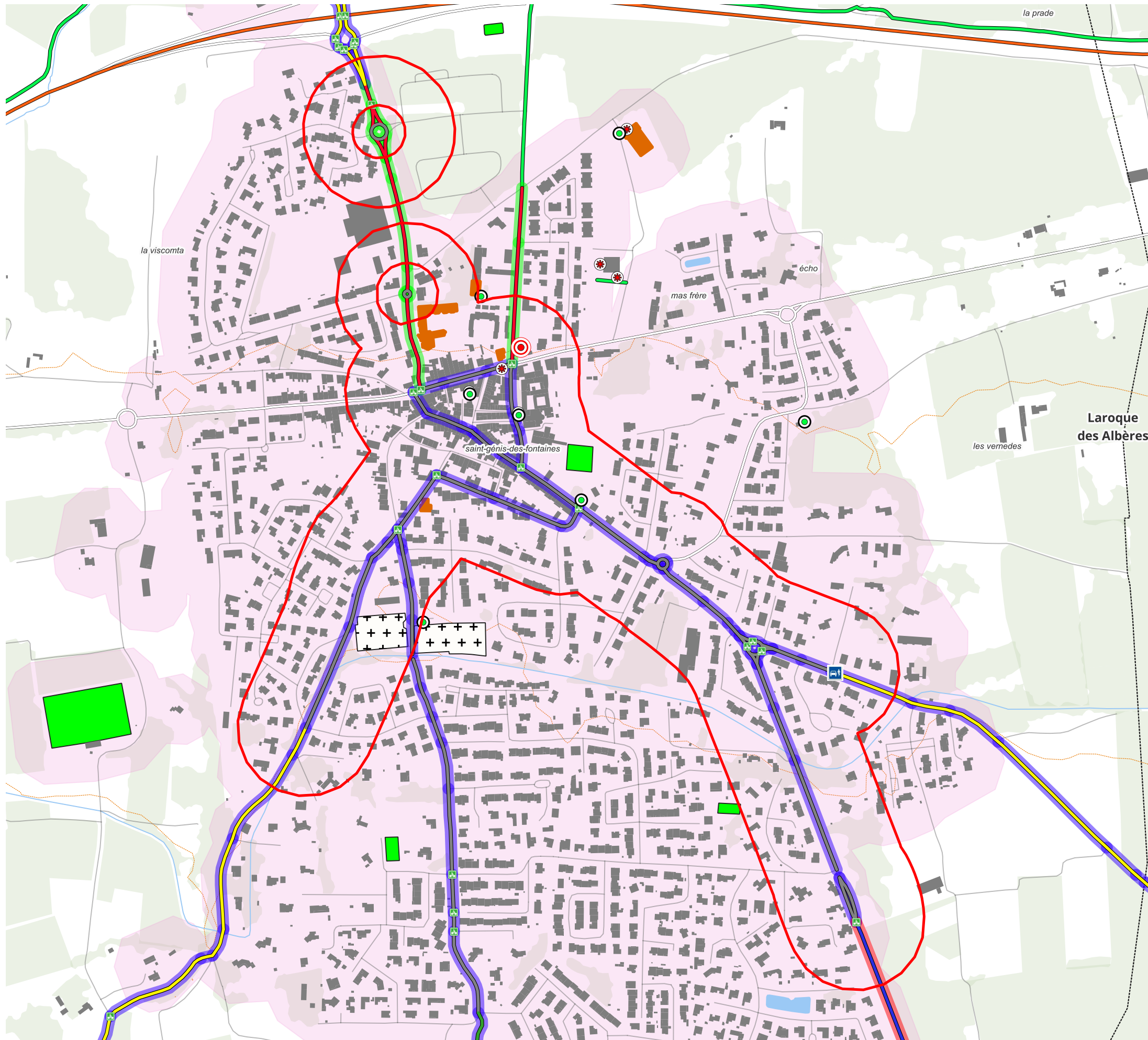





SDC Pays Pyrénées Méditerranée - Fiche itinéraire








CCACVI-Liaisons internes Saint Genis des Fontaines



Jalonnement

-  A21
-  Dv
-  Partageons la route







Equipements

-  Abri
-  Arceaux
-  Borne de recharge
-  Station multi fonction
-  Box individuels sécurisés
-  Ilot multi service
-  Stationnements existants

 EV8 et Pirinexus

 Aménagements existants

Propositions d'aménagements

-  Aménagement sur chaussée
-  Autres aménagements
-  Jalonnement
-  Marquage au sol
-  Piste cyclable
-  Voie verte et aménagement de chemins

Phasage

-  Phase 1
-  Phase 2
-  Phase 3



0 145 290 m



SDC Pays Pyrénées Méditerranée - Fiche itinéraire

CCACVI-Liaisons internes Saint Genis des Fontaines

Synthèse

EPCI	Phase	Commune	Proposition aménagement	Coût en € HT	Longueur en mètres
CCACVI	Phase 1	Saint-Génis-des-Fontaines	Marquage au sol	3 165 €	2 261
CCACVI	Phase 1	Saint-Génis-des-Fontaines	Marquage de rond point	182 €	67
CCACVI	Phase 2	Saint-Génis-des-Fontaines	Marquage au sol	39 €	28
CCACVI	Phase 2	Saint-Génis-des-Fontaines	Marquage de rond point	191 €	71